


DEPARTEMENT DE L'HERAULT
COMMUNE DE BRIGNAC




Lotissement:
"LES JARDINS DE BRIGNAC"

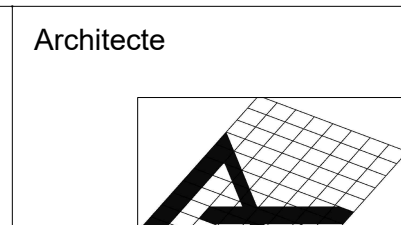
PA8b PLAN DE VOIRIE
ET RESEAU PLUVIAL
Echelle : 1/500

N° DOSSIER : 014/2020
Référence Cadastre : Chemin de la Salamane
Section AC - Parcelles n°3p, 4p, 5, 6 et 9

Date	Observations	Chargé d'affaire	Tech.
07/01/2022	Dossier PA initial	GD	LC



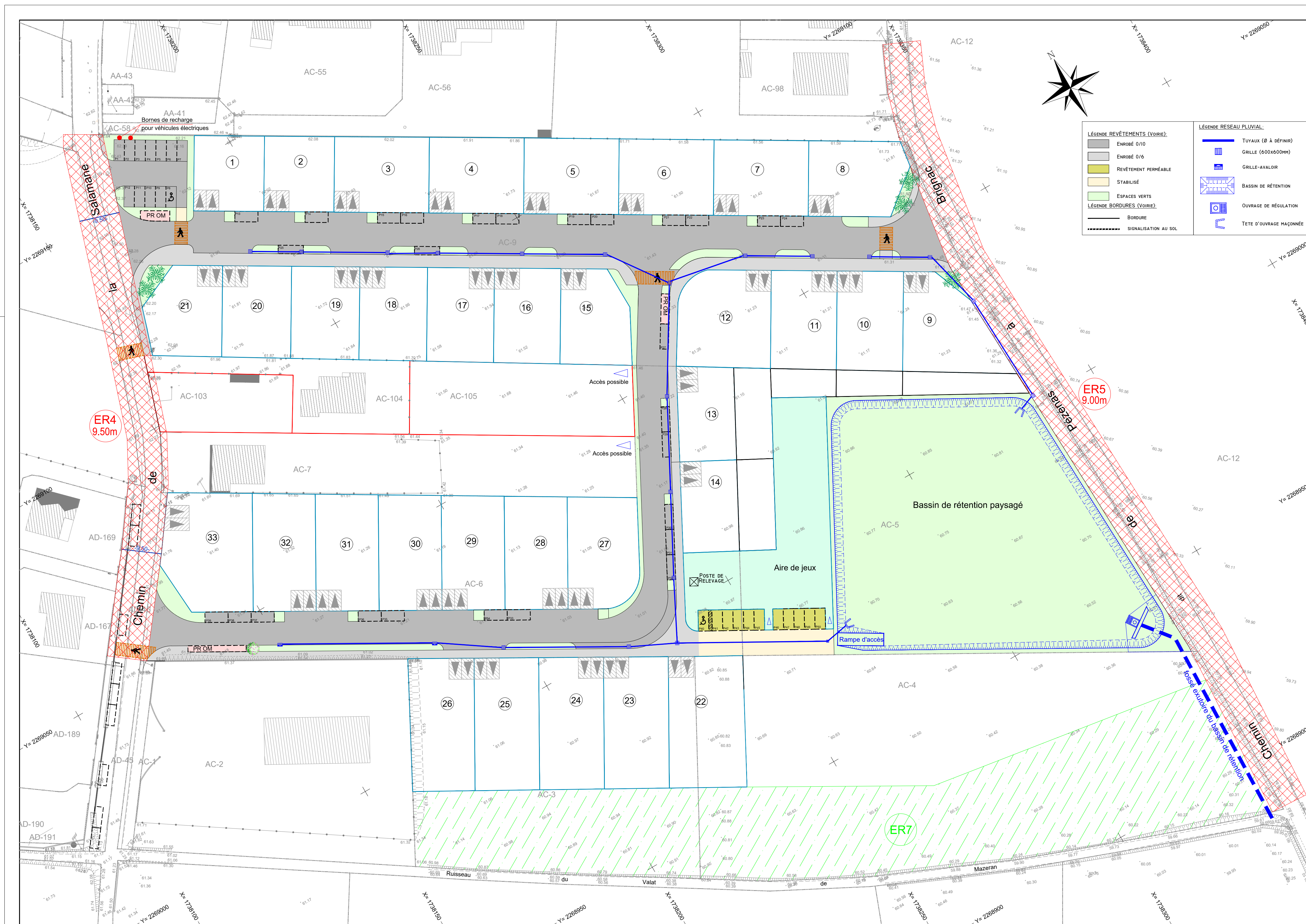
H.P. AMENAGEMENT
232, Avenue des Moulins
34194 MONTPELLIER Cedex 4
Tél : 0 825 863 852
lotissement@rambier.com - www.rambier.com



M. GÉRARD SOULAIRAC Architecte D.P.L.G.
SARL ARCHITECTURE SOULAIRAC
5 avenue du Président WILSON
34000 CLERMONT L'HERAULT
Tél : 04 67 44 83 72 / 06 11 83 09 53
MH: archi.soulairac@gmail.com



Géomètre-Expert & Bureau d'Etudes VRD
Geometris
Géomètres-Experts Foncier
Bureau d'Etudes - Ingénierie
ZAE Les Tanes Basses - BP90
34000 CLERMONT L'HERAULT
Tél : 04 67 96 95 92
MH: contact@geometris.fr



LÉGENDE REVÊTEMENTS (VOIRIE)

- EMBOSE 0/10
- EMBOSE 0/6
- REVÊTEMENT PÉREMIABLE
- STABILISÉ
- ESPACES VERTS
- LÉGENDE BORDURES (VOIRIE)
- BORDURE
- SIGNALISATION AU SOL

LÉGENDE RESEAU PLUVIAL

- TUYAUX (8 à DÉFINIR)
- GRILLE (600x600mm)
- GRILLE-AVALOIR
- BASSIN DE RÉTENTION
- OUVRAGE DE RÉGULATION
- TÊTE D'OUVRAGE MAÇONNÉE